

Číslo zmluvy Účastníka 1:

13/1020

DOHODA O VYPORIADANÍ DUPLICITNÉHO VLASTNÍCTVA

uzatvorená podľa § 51 zákona č. 40/1964 Zb. Občiansky zákonník v znení neskorších predpisov
(ďalej len „dohoda“)

Článok 1.

Účastníci dohody

Účastník 1: Trnavská vodárenská spoločnosť, a.s.

so sídlom: Priemyselná 10, 921 79 Piešťany

IČO: 36 252 484

zapísaná: Obchodný register Okresného súdu Trnava, odd. Sa, vl. č.

10263/T

v mene spol. koná:

~~Ing. Radošvan Poltinský – predseda predstavenstva~~

Ivan Šiška – ~~člen predstavenstva~~ *podpredseda predstavenstva*

(ďalej len „Účastník 1“)

Účastník 2:

(ďalej len „Účastník 2“)

Účastník 3:

(ďalej len „Účastník 3“)

(Účastník 1, Účastník 2 a Účastník 3 ďalej spoločne aj ako „Účastníci“)

Článok 2.

Úvodné ustanovenia

1. Účastníci sú evidovaní v katastri nehnuteľnosti vedenom Okresným úradom Trnava, katastrálny odbor, ako **duplicitní vlastníci** nasledovných nehnuteľností, nachádzajúcich sa v katastrálnom území Dechtice, obec Dechtice, okres Trnava:

- pozemok parcely registra „C“ s parc. č. 529/3 o výmere 1 m², druh pozemku: zastavaná plocha a nádvorie, zapísaný na Liste vlastníctva č. 2766 (ďalej len „Pozemok 1“), vo výlučnom vlastníctve duplicitného vlastníka: Účastník 3 (spoluvlastnícky podiel: 1/1) a vo výlučnom vlastníctve duplicitného vlastníka: Účastník 1 (spoluvlastnícky podiel: 1/1),
 - pozemok parcely registra „C“ s parc. č. 529/4 o výmere 2 m², druh pozemku: zastavaná plocha a nádvorie, zapísaný na Liste vlastníctva č. 2767 (ďalej len „Pozemok 2“), vo výlučnom vlastníctve duplicitného vlastníka: Účastník 2 (spoluvlastnícky podiel: 1/1) a vo výlučnom vlastníctve duplicitného vlastníka: Účastník 1 (spoluvlastnícky podiel: 1/1).
2. Vznik duplicitného vlastníctva k nehnuteľnostiam – Pozemku 1 a Pozemku 2, nastal v dôsledku **nesprávneho zápisu čerpacej stanice pitnej vody** (ďalej len „ČS“) **do katastra nehnuteľností**, nakoľko v zmysle údajov uvedených v katastri nehnuteľností sa táto má nachádzať na Pozemku 1 a Pozemku 2, avšak po jej zameraní geodetom – Patrik Krumpál, Teodora Tekela 24, 917 01 Trnava, IČO: 50 934 945, pričom Geodetické zameranie a zistenie skutkového stavu umiestnenia čerpacej stanice pitnej vody zo dňa 04.04.2019 je Prílohou č. 1 tejto dohody, bolo zistené, že táto po jej skutočnom vyhotovení leží na parcele registra „C“ s parc. č. 528/1 o výmere 499 m², druh pozemku: zastavaná plocha a nádvorie, nachádzajúcej sa v katastrálnom území Dechtice, obec Dechtice, okres Trnava, zapísaná na Liste vlastníctva č. 1523, evidovaný Okresným úradom Trnava, katastrálny odbor. Vzhľadom na uvedené sa Účastníci týmto dohodli na vyporiadaní evidovaného duplicitného vlastníctva a z toho vyplývajúcich práv a povinností tak, ako je ďalej uvedené v tejto dohode.

Článok 3.

Spôsob vyporiadania duplicitného vlastníctva

1. Účastníci sa dohodli na vyporiadaní evidovaného duplicitného vlastníctva podľa Článku 2. tejto dohody nasledovne:

Účastník 1 týmto uznáva výlučné vlastnícke právo o veľkosti spoluvlastníckeho podielu 1/1 Účastníka 3 k Pozemku 1.

Účastník 1 týmto uznáva výlučné vlastnícke právo o veľkosti spoluvlastníckeho podielu 1/1 Účastníka 2 k Pozemku 2.

2. Účastníci uznávajú svoje vzájomné vzťahy v zmysle tejto dohody bezodplatne.
3. Účastníci sa dohodli, že Účastník 2 je povinný túto dohodu predložiť na Okresný úrad Trnava, katastrálny odbor, za účelom jej zápisu do katastra nehnuteľností, pričom tento znáša všetky poplatky s tým spojené.
4. Účastníci sa súčasne zaväzujú poskytnúť si v prípade potreby vzájomnú súčinnosť za účelom zápisu tejto dohody do katastra nehnuteľností.
5. Podpísaním tejto dohody Účastníci považujú svoje vzájomné vzťahy z titulu evidovaného duplicitného vlastníctva uvedeného v Článku 2. tejto dohody za vyporiadané s konečnou platnosťou a vyhlasujú, že si ani v budúcnosti nebudú navzájom voči sebe z tohto titulu uplatňovať žiadne nároky.

Článok 4.

Záverečné ustanovenia

1. Ak niektoré ustanovenie tejto dohody je, resp. sa neskôr stane neplatným, neúčinným, alebo nevymáhateľným, takéto ustanovenie sa bude považovať za oddeliteľné od zvyšného obsahu dohody a neovplyvní teda platnosť alebo účinnosť tejto dohody ako celku. V takomto prípade sa Účastníci zaväzujú, že na základe vzájomnej dohody nahradia neplatné alebo neúčinné ustanovenie iným ustanovením, ktoré bude v súlade s účelom tejto dohody a s vôľou strán vyjadrenou uzavretím tejto dohody.
2. Dohoda bola vyhotovená v piatich (5) vyhotoveniach, z ktorých dve (2) vyhotovenia obdrží Okresný úrad Trnava, katastrálny odbor a po jednom (1) vyhotovení obdrží každý z Účastníkov dohody.
3. Neoddeliteľnou prílohou tejto dohody je Príloha č. 1 – *Geodetické zameranie a zistenie skutkového stavu umiestnenia čerpacej stanice pitnej vody zo dňa 04.04.2019.*
4. Táto dohoda nadobúda platnosť a účinnosť dňom podpisu všetkým Účastníkmi dohody; v prípade, ak ide o dohodu (zmluvu), ktorá je povinne zverejňovanou zmluvou v zmysle ustanovení § 5a ods. 1 zákona č. 211/2000 Z. z. o slobodnom prístupe k informáciám a o zmene a doplnení niektorých zákonov (zákon o slobode informácií) v znení neskorších predpisov, dohoda nadobudne účinnosť dňom nasledujúcim po dni jej zverejnenia podľa ustanovení § 47a zákona č. 40/1964 Zb. Občiansky zákonník v znení neskorších predpisov.
5. Účastníci prehlasujú, že dohodu si pred jej podpísaním riadne prečítali, jej obsahu v celom rozsahu porozumeli, že bola uzatvorená na základe ich slobodnej vôle, vážne, určite a zrozumiteľne, nie v tiesni alebo za iných nápadne nevýhodných podmienok, a na znak súhlasu s jej znením ju vlastnoručne podpisujú.

Za Účastníka 1:

V

Trnavská vodárenská spoločnosť, a.s.
~~Ing. Radovan Foltinský~~
Ing. Radovan Foltinský
 predseda predstavenstva


Trnavská vodárenská spoločnosť, a.s.
 Ivan Šiška
~~člen predstavenstva~~
podpredseda predstavenstva

Za Účastníka 2:

V

Za Účastníka 3:

V



Patrik Krumpál
Geodet
Teodora Tekela 6742/24
917 01 Trnava
IČO 50 934 945
Email.: krumpal.patrik@gmail.com
Tel.: 0950 735 191

Obec: Dechtice
Kat. územie: Dechtice
Objekt.: Čerpacia stanica
pitnej vody
Objednávateľ: Trnavská vodárenská
spoločnosť, a.s.
Priemyselná 10, 921
79 Piešťany, SR.

Č. zákazky: 20/2019

Druh práce: Zameranie a zistenie skutkového stavu umiestnenia čerpacej stanice pitnej vody

Obsah:

1. Sprievodná správa
2. Zoznam súradníc bodov
3. Grafické znázornenie situácie

Vyhotovil: Patrik Krumpál

V Trnave 04.04.2019

vyhotoviteľ: Ing. Patrik Krumpál
T. Tekela 24
917 01 Trnava
IČO.: 50 934 945
Tel.: 0950 735 191, www.geometrak.sk

o objednávky: 20/2019

Zameranie a zistenie skutkového stavu umiestnenia čerpacej stanice pitnej vody

Na 23.03.2019 bola na žiadosť TRNAVSKÁ VODARENSKÁ SPOLOČNOSŤ a.s., geodeticky zameraná čerpacia stanica pitnej vody (Obr. 1). Čerpacia stanica pitnej vody (Príloha č.: 1) sa nachádza podľa údajov katastra nehnuteľností k dátumu 23.03.2019 na parcele **C/KN 528/1** v K.Ú.: **Dechtice**.



Obr. 1

Ing. Patrik Krumpál
(Meno, priezvisko, pečiatka
a podpis osoby, ktorá meranie vykonala)










Ing. Patrik Krumpál
(Dátum, pečiatka a podpis
autorizovaného geodeta a kartografa)

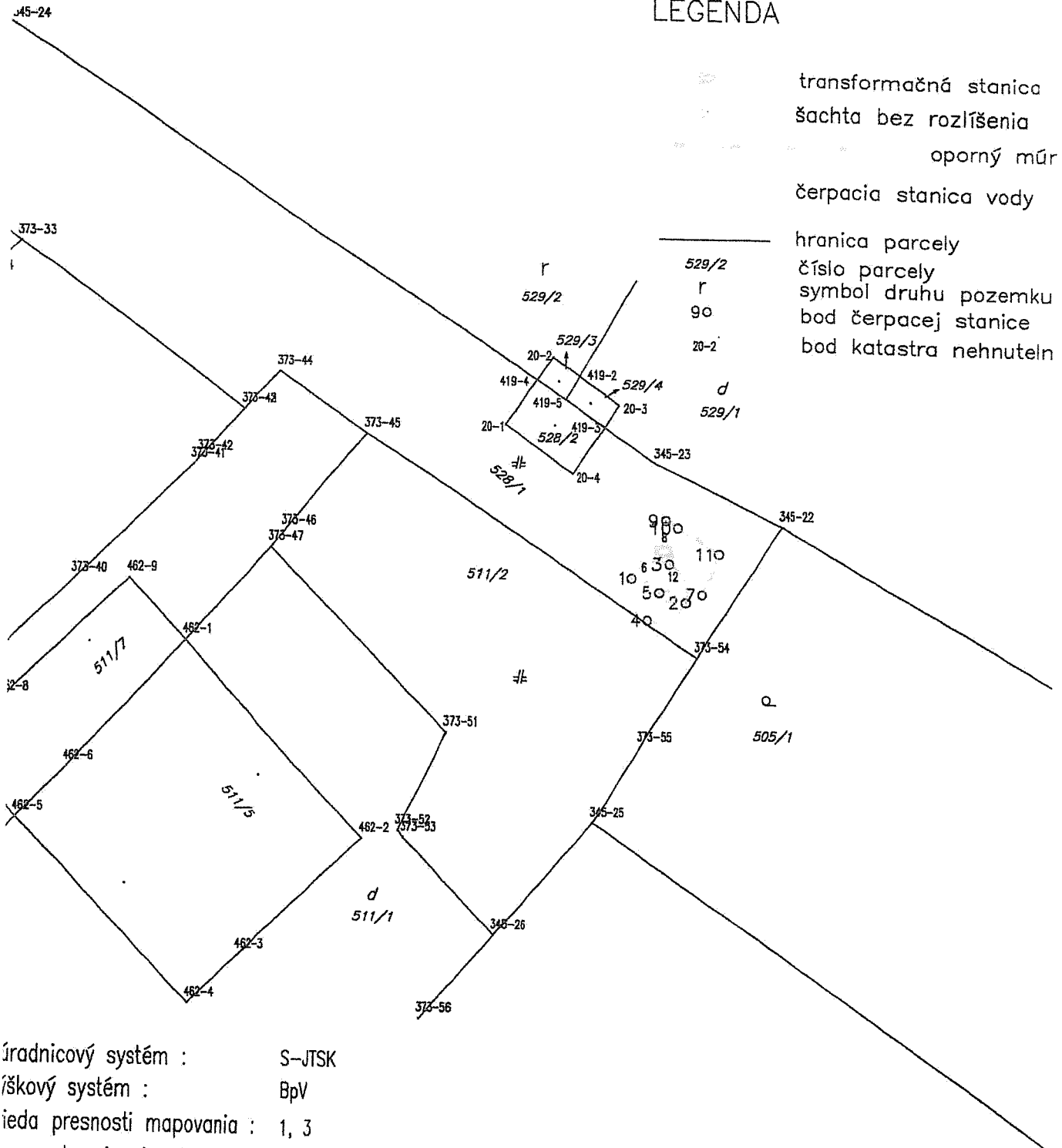
Náležitostami a presnosťou zodpovedá predpisom

nam súradníc (S-JTSK) zameraných bodov:

<u>Y [m]</u>	<u>X [m]</u>	<u>Výška[m]</u>
533266.49	1239367.08	192.029
533264.52	1239367.89	192.075
533265.13	1239366.57	192.089
533265.88	1239368.53	191.891
533265.47	1239367.56	192.398
533266.02	1239367.38	192.403
533263.95	1239367.60	192.179
533265.31	1239366.13	192.081
533265.26	1239365.06	192.321
533264.82	1239365.31	193.169
533263.36	1239366.20	192.124
533265.09	1239367.68	192.362

LEGENDA

-  transformačná stanica
-  šachta bez rozlíšenia
-  oporný múr
-  čerpacia stanica vody
-  hranica parcely
-  číslo parcely
-  symbol druhu pozemku
-  bod čerpacej stanice
-  bod katastra nehnuteľn



úradnicový systém : S-JTSK
 úšľkový systém : BpV
 trieda presnosti mapovania : 1, 3
 mapa vykazuje stav ku dňu : 23.03.2019
 zodpovednosťou a presnosťou zodpovedá predpisom

vypracoval:	Patrik Krumpál, Ing.	Vyhotovil:	Patrik Krumpál – Geodet	
vypracoval:	Patrik Krumpál, Ing.	Prístroj:	Topcon Hiper +	
príčina záznamu:	Geodetické zameranie a zistenie skutkového stavu umiestnenia čerpacej stanice pitnej vody			
			Teodora Tekela 24, 917 01 Trnava, SR.	
			IČO.: 509 349 45	
			www.geometrak.sk 0950 735 191	
			krumpal.patrik@gmail.com	
			Zák. č.	20
			Dátum vyhotovenia:	29.03.2019
			Mierka	1 : 200




OSVEDČENIE

o pravosti podpisu

Podľa knihy osvedčovania pravosti podpisov osvedčujem pravosť podpisu
 _____, ktorého(ej) totožnosť som
 zistená/zistená spôsobom _____, ktorého(ej) totožnosť som
 preukaz, séria a/alebo číslo _____, ktorý(á) listinu predomnou vlastnoručne podpísal(a). Centrálny register
 osvedčených podpisov prideliť podpisu poradové číslo _____

Trnava dňa 5.3.2020



OSVEDČENIE

o pravosti podpisu

Podľa knihy osvedčovania pravosti podpisov osvedčujem pravosť podpisu
 _____, ktorého(ej) totožnosť som
 zistená/zistená spôsobom _____, ktorého(ej) totožnosť som
 preukaz, séria a/alebo číslo _____, ktorý(á) listinu predomnou vlastnoručne podpísal(a). Centrálny register
 osvedčených podpisov prideliť podpisu poradové číslo _____

Trnava dňa 5.3.2020

Upozornenie! Notár legalizáciou
 neosvedčuje pravdivosť skutočností
 uvádzaných v listine (§58 ods. 4
 Notárskeho poriadku)

